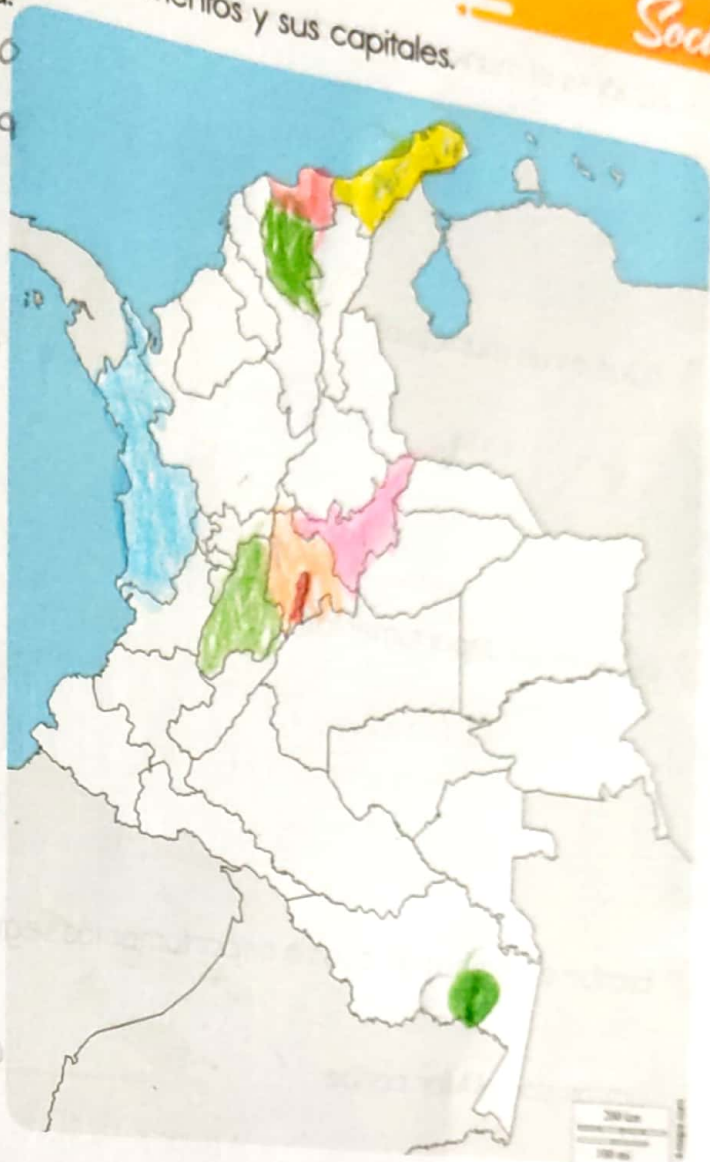


2 Escribe el nombre de cinco departamentos y sus capitales. Luego, ubícalos en el mapa.

choco: quindio
 cundinamarca: bogota
 boyaca: tunja
 tolima: ibage
 guajira: riohacha



3 Ubica y escribe el nombre del lugar donde vives.

Cundinamarca
 bogota

4 Localiza y colorea con rojo dos distritos especiales. Escribe sus nombres.

distrito capital
 cultural turístico
 e histórico

5 Consulta la ubicación de dos territorios indígenas y coloréalos con verde.

resguardo guitoto
 resguardo cogui

6 ¿Cómo se llama el país donde vives?

colombia

7 ¿Cuál es el departamento donde vives?

cundinamarca

8 ¿Cuál es el municipio donde vives?

bogotá

9 ¿Qué es un municipio?

es una unidad formada por cierto territorio

10 ¿Qué es un departamento?

son unidades administrativas que comparten un territorio,

11 Escribe el nombre de cuatro departamentos según las indicaciones.

Limitan con el Mar caribe:

- a. guajira
- b. atlántico
- c. magdalena
- d. bolívar

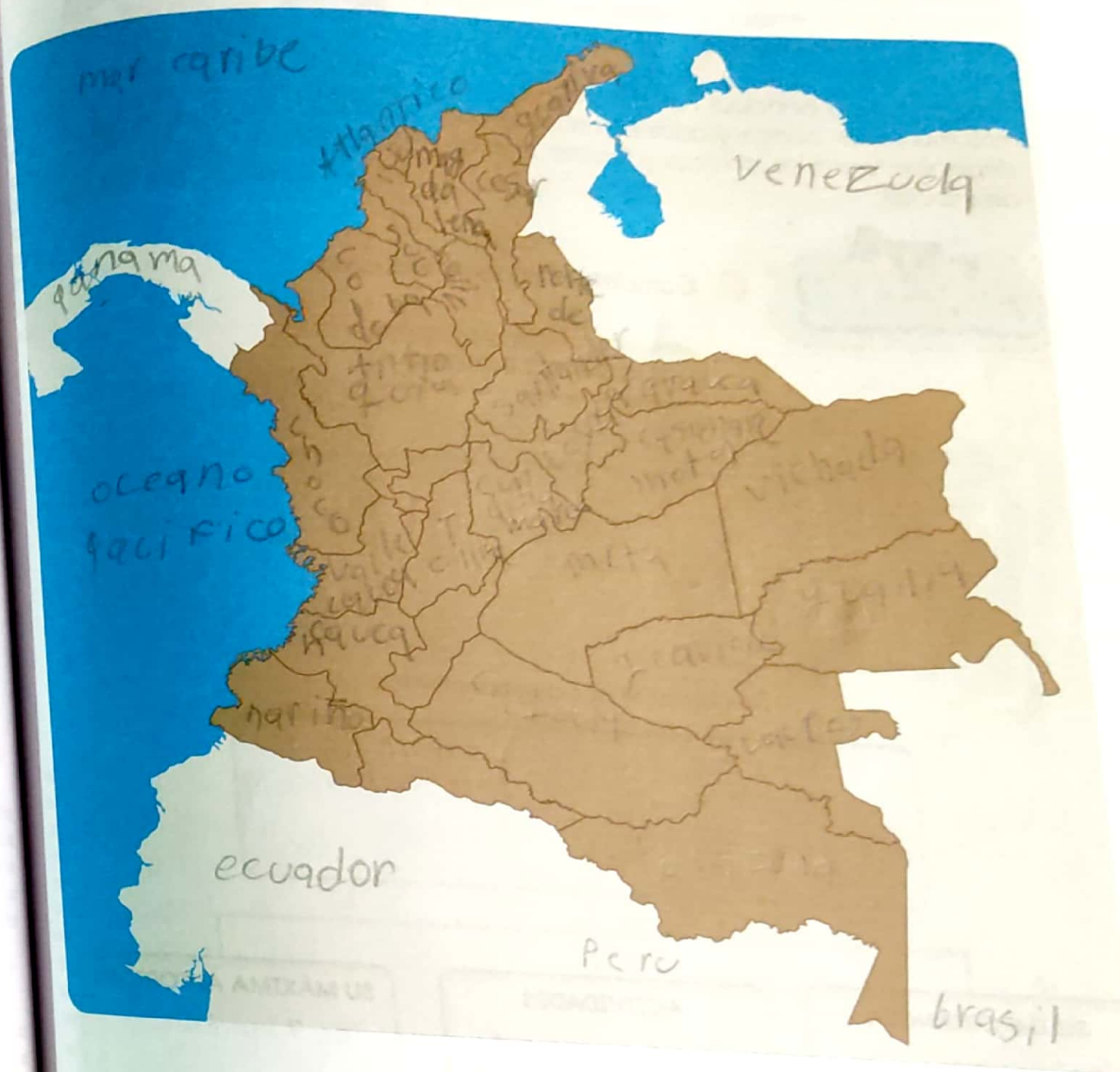
No limitan con el mar ni con ningún país:

- a. cundinamarca
- b. guaviare
- c. tolima
- d. meta

Limitan con el océano Pacífico:

- a. choco
- b. cauca
- c. valle del cauca
- d. nariño

12 Escribe en el mapa el nombre de los departamentos de Colombia



RESGUARDOS INDÍGENAS

Los resguardos indígenas de tierra que obtenían los grupos indígenas a través de repartimientos, donaciones o compras.

En realidad la principal función del resguardo era mantener concentradas la mano de obra disponible para los colonos y facilitar el cobro de tributos.



1 Completa el siguiente esquema.

RESGUARDOS INDÍGENAS

¿cuáles son?

resguardos indígenas
 bazaga resguardo indígena
 atario bay resguardo indígena
 caza

Se ubican en los departamentos:

amazonas guanía quaviare y
 putumayo unbia maure riohacha
 bozaca quiddo

SU IMPORTANCIA
 protegen y conservar la diversidad biológica

ACTIVIDADES
 criar animales, promueven ganadería, realizan comercio etc.

SU MÁXIMA AUTORIDAD
 la asamblea

TIERRAS DE COMUNIDADES NEGRAS



1 ¿Cuántas tierras de comunidades negras existen en Colombia? Nómbralas.

2077 comunidades negras las cuales son afro colombianas, paisales, palenqueras



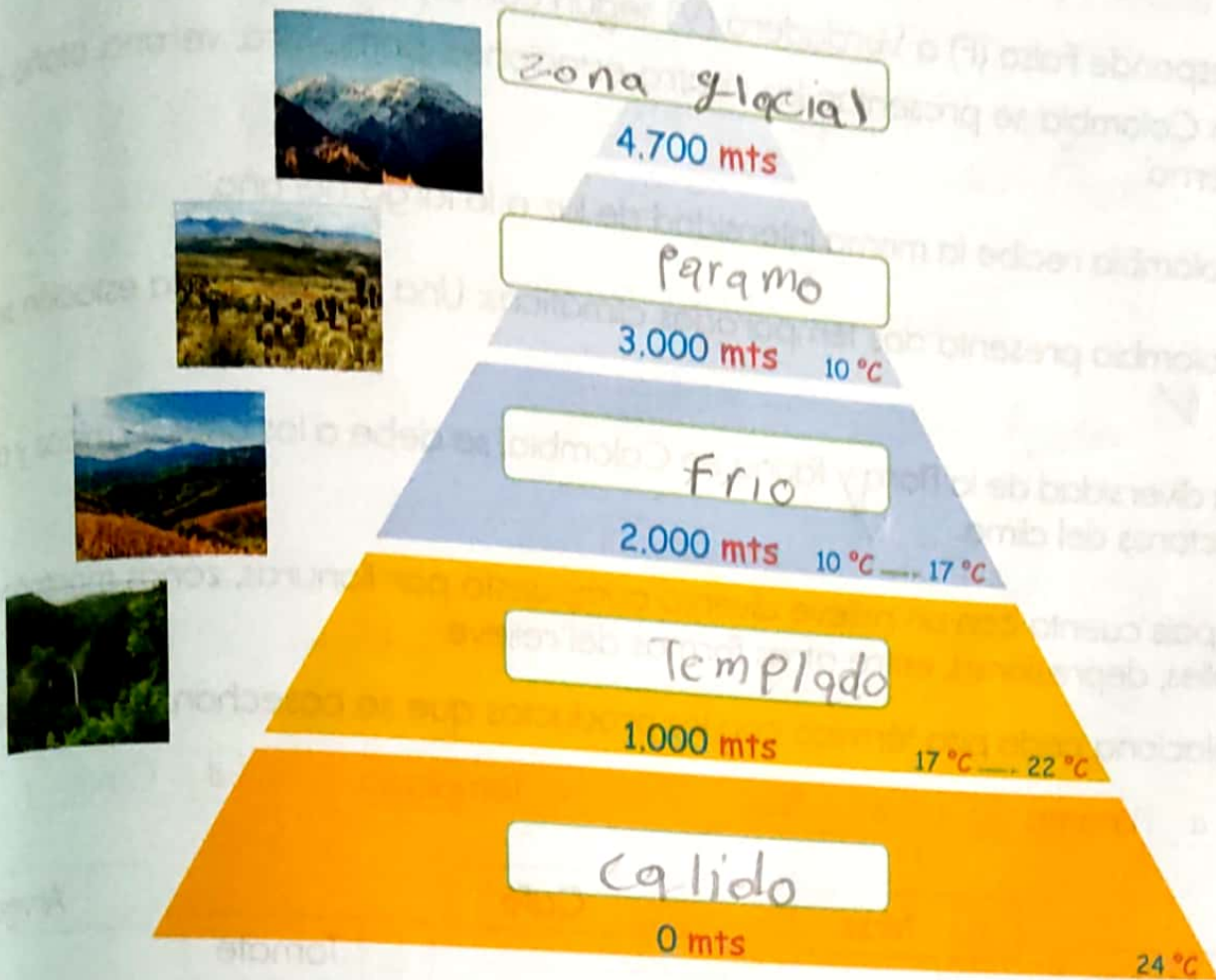
2 ¿Qué son los territorios colectivos? Explica su importancia.

un territorio es una comunidad histórica mente estos territorios han sido reconocidos para las comunidades indígenas a través de la figura de los resguardos indígenas

Los pisos térmicos son zonas que tienen unas características climáticas especiales, como la altitud, la temperatura, el brillo solar y el viento. Los pisos térmicos son cinco: cálido, templado, frío páramo y nieves perpetuas.

Actividad

1 Escribe el nombre a cada piso térmico y los m.s.n.m. de cada uno.



2 Marca con una equis (X) la respuesta correcta

Si Tocaima en Cundinamarca se encuentra a 400 m.s.n.m. el piso térmico en el que se encuentra ubicado es:

- Páramo
 Frío
- Templado
 Cálido

» El pueblo cundinamarqués Villagómez se encuentra a 1575 m.s.n.m. ¿En qué piso térmico se encuentra?

- Páramo
- Templado
- Frio
- Cálido

» Aldana, un pueblito de Narinó se encuentra a 3013 m.s.n.m. ¿Cuál es el piso térmico en que se encuentra?

- Páramo
- Templado
- Frio
- Cálido

3 Responde Falso (F) o Verdadero (V) según corresponda.
En Colombia se presentan las cuatro estaciones: primavera, verano, otoño e invierno. F

Colombia recibe la misma intensidad de luz a lo largo del año. F

Colombia presenta dos temporadas climáticas: Una lluviosa y una estación seca. ✓

La diversidad de la flora y fauna en Colombia, se debe a los pisos térmicos y a los factores del clima. ✓

El país cuenta con un relieve diverso compuesto por llanuras, zonas montañosas, valles, depresiones, entre otras formas del relieve. ✓

4 Relaciona cada piso térmico con los productos que se cosechan en cada uno.

- | | | | |
|-----------|-----------|------------|-------------|
| a Páramo | b Frio | c Templado | d Cálido |
| b Mango | b Maíz | c Café | c Anveja |
| d Yuca | d Cacao | b Curuba | d Arroz |
| d Brevia | d Lechuga | d Naranja | b Mandarina |
| b Papa | b Plátano | | |
| d Algodón | | | |



5 Narra una historia en la que cuentes cómo es tu vida en el piso térmico frío y cómo fue tu experiencia cuando fuiste de paseo a otro piso térmico.

un día fui a el piso térmico
calido y habia piscina nos quedamos
2 días y me quemé y luego
llegamos y nos acostamos a dormir.

historia en el piso térmico

una vez una familia fue a
un piso térmico todos estaban

disfrutando y empezó a
llover la familia no pudo

seguir disfrutando les tocó
hirse a bofata pero luego los
invitaron a quedarse a en
páramo y se divirtieron mucho.
Fin.

6 Julián se levantó esta mañana y observó por la ventana una neblina espesa. Estaba haciendo mucho frío y el viento soplaba fuerte. Julián se encontraba en el piso térmico:

- a Frio
- b Templado
- c Páramo
- d Nieves perpetuas

7 Une con una línea según cada piso térmico con los productos que se cosechan.

Yuca, maíz, plátano, patilla

Tomate, manzana, café, fresa, naranja

Papa, maíz, cebolla, mora, zanahoria

Habas, quinua, trigo

Frio

Cálido

Templado

Páramo

Construye una maqueta con los pisos térmicos.



¿Qué necesito?

- Un cono grande de hilo o lana de cartón o plástico vacía.
- Un pedazo de cartón paja de 20 cm. X 20 cm.
- Vinilo verde, blanco y azul.
- Pincel.
- Silicona y pistola de silicona.
- Colbón.
- Plastilina.

¿Qué hago?

- Con la ayuda de un adulto pega el cono al pedazo de cartón paja, si es de cartón utiliza el colbón, si es de plástico utiliza la pistola de silicona. Espera a que seque bien.
- Colorea el cono con vinilo verde, al igual que la llanura sobre el cartón paja y deja un espacio para pintar con el vinilo azul el mar.
- Con la plastilina blanca forra la punta del cono para crear el piso térmico de nieves permanentes.
- Empieza a modelar frutas, vegetales, cereales, entre otros productos que se cultiven en los pisos térmicos, utilizando la plastilina.
- Pega cada uno de estos productos a lo largo de la montaña, de acuerdo al piso térmico que corresponda.
- Prepara una exposición sobre el tema y ¡Sorprende a la clase!