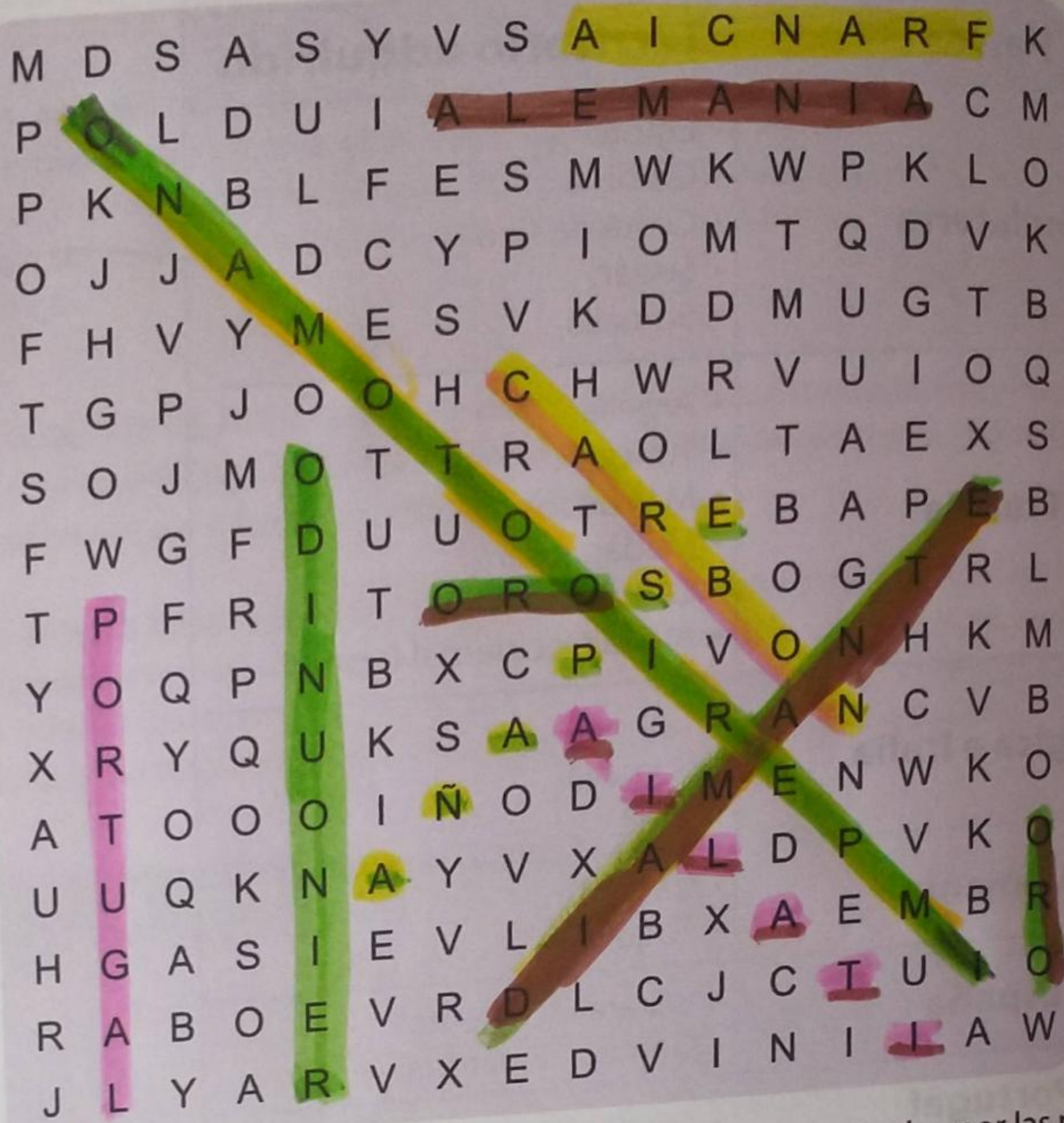
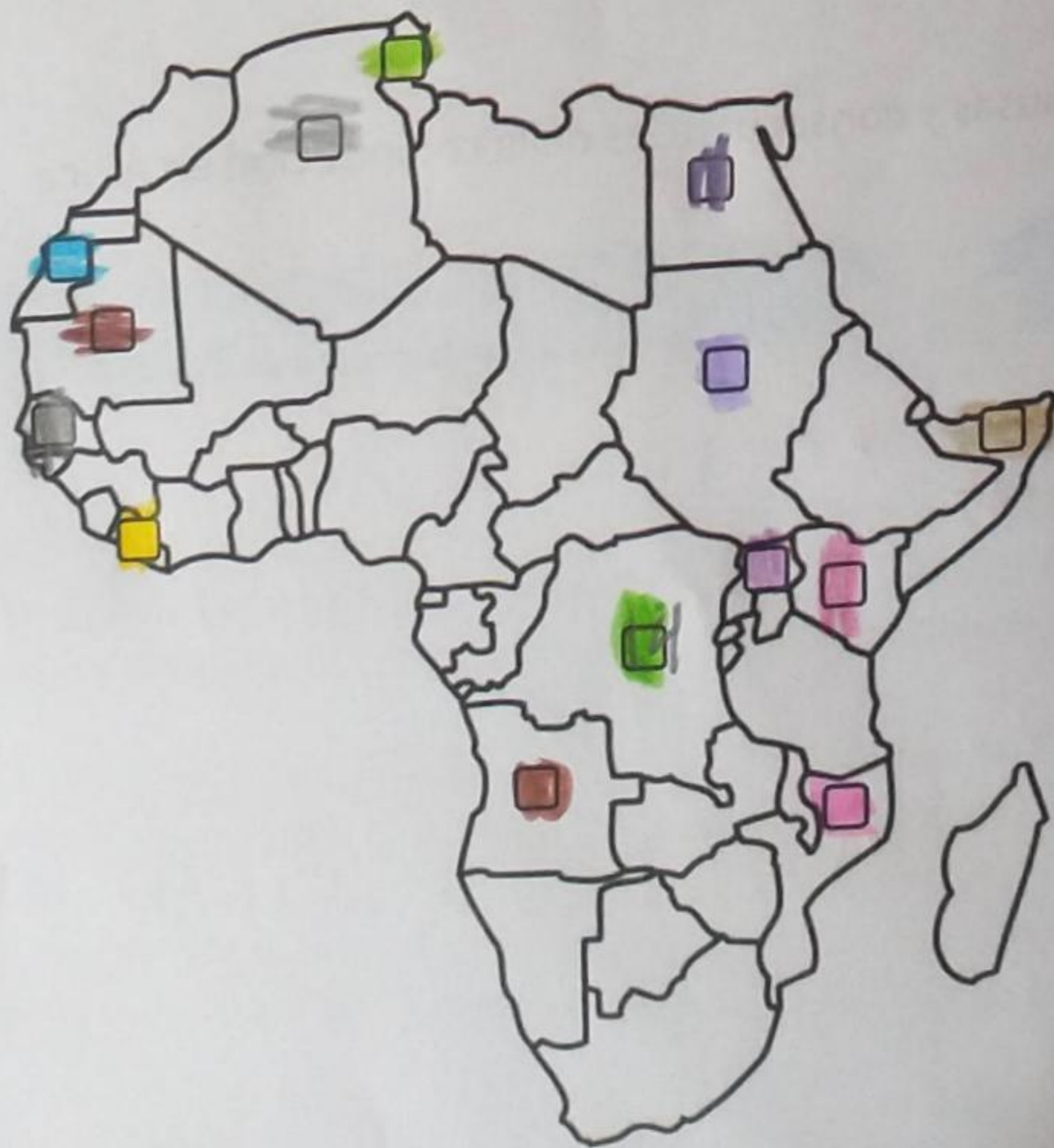


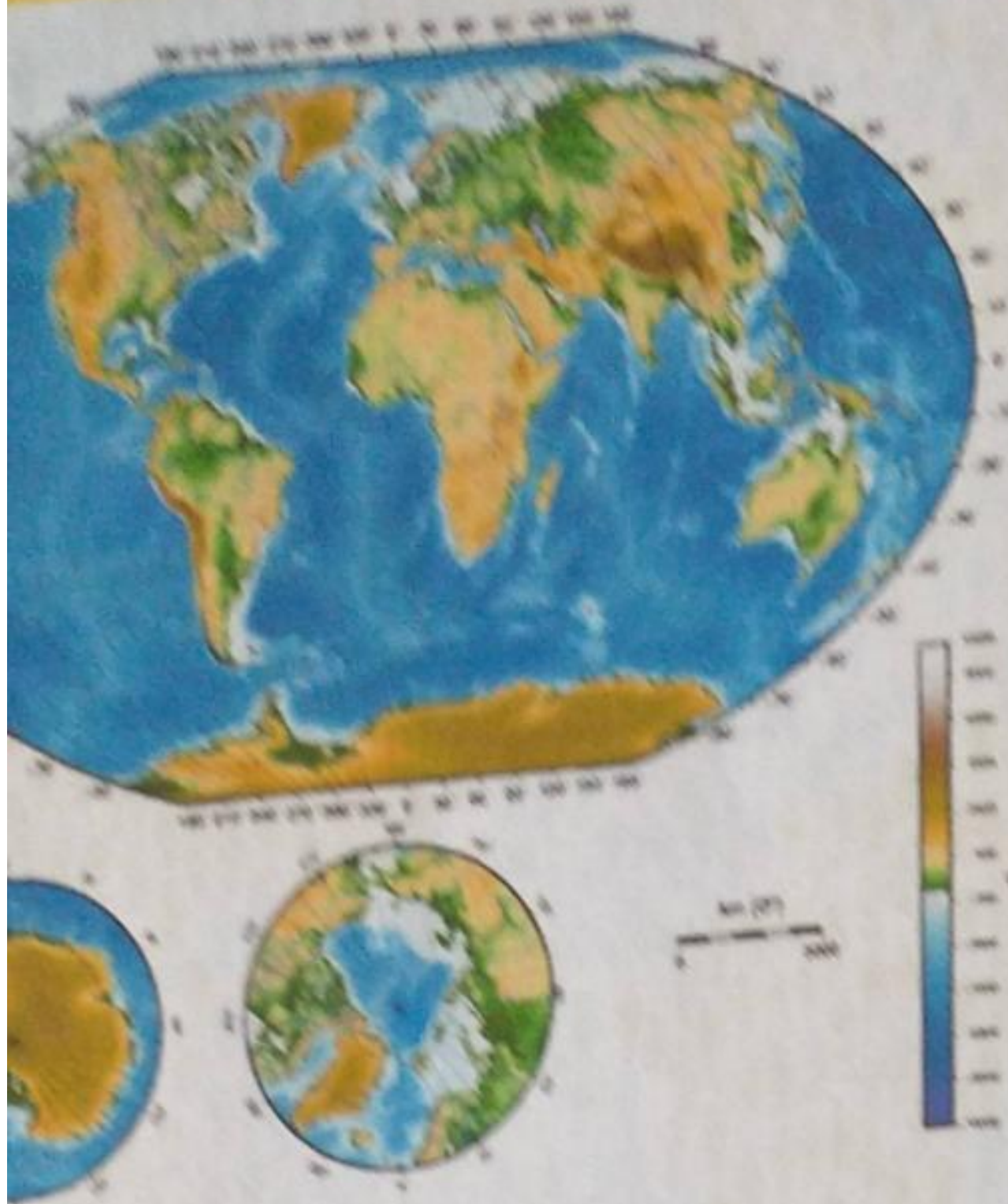
2 Resuelve la sopa de letras.



3 Ubica en le mapa los países africanos que fueron colonizados por las potencias europeas



1. Egipto
2. Sierra leona
3. Gambia
4. Sudan
5. Somalia
6. Kenia
7. Uganda
8. Tuñez
9. Argelia
10. Senegal
11. Sahara occide
12. Angola
13. Mozambique
14. El congo



La geografía física (conocida en un tiempo como física, término ahora en desuso) es la rama de la geografía que estudia en forma sistémica y espacial, la superficie terrestre considerada en su conjunto y específicamente el espacio geográfico natural.

Constituye uno de los tres grandes campos de conocimiento geográfico; los otros son la geografía humana cuyo objeto de estudio comprende el espacio geográfico humanizado y la geografía regional. Ofrece un enfoque unificado, estudiando los sistemas geográficos en forma integrada.



1 Investiga sobre el objeto de estudio de las siguientes ramas de la geografía física.

a. Biogeografía:

es la disciplina de la biología comparada que se encarga del estudio de la distribución geográfica de los seres vivos.

b. Climatografía:

es la ciencia que estudia los climas, el estado físico medio de la atmósfera y su variación en el tiempo y el espacio.

c. Geomorfología:

La ciencia que estudia al relieve terrestre.

2 ¿Cuáles son los principales elementos que estructura la geografía física?

Es la ciencia de la tierra que estudia el medio físico, siendo sus principales elementos el relieve, las aguas terrestres, el clima, la vegetación, la fauna y el suelo

3 Completa los espacios en blanco con las palabras adecuadas

La geografía física se dedica al estudio de los componentes físicos del planeta, como la litosfera, atmósfera, hidrósfera y biósfera, así como sus relaciones recíprocas, distribución global y desarrollo en el tiempo. Esto abarca desde la orografía, hidrografía, glaciología, oceanografía, orografía y pedología, hasta la paleogeografía y el estudio de los riesgos naturales.

101

4 ¿Qué estudia la geografía física?

Estudia los fenómenos naturales que ocurren en la superficie terrestre y las interacciones humanas con el ambiente desde una perspectiva espacial y temporal

ciencias aines se presentan la Ciencia política, la sociología y la Historia política.



1 Completa el siguiente mapa conceptual.

La geografía Política

es

La rama de la geografía humana

que

Analiza los procesos políticos y su influencia en la vida de los seres humanos

por ello

Estudia conceptos

como

Poder

relacionado con

El estado

La nación

y sus

componentes

que son

Gobierno

Derecho

Territorio

Fin común

Soberanía

Población

Formas de organización

que se clasifican de acuerdo con

La modalidad en el ejercicio del poder

el ejercicio del poder

La estructura interna del poder

Región

que se clasifican en

Político

Climático

Económico

Natural

Cultural

Espacio

que puede ser

Rural

Urbano

y su

producto de sucesión a través del tiempo

2 Investiga sobre el origen de la Geografía Política

La geografía política en Colombia adquiere relevancia a partir de la constitución de 1991 momento en el que se hace una reestructuración político-administrativa del acuerdo con las necesidades que tenían las diferentes personas: sectores educativos, grupos minoritarios y nuevos actores políticos

Clasifica los siguientes campos de trabajo de la geografía. Marca con una **X** donde corresponda.

	Geografía económica	Otras ramas de la geografía
Interacciones humanas en el territorio, para la producción	X	
Exclusivamente las economías de la aglomeración		X
La dinámica de la morfología urbana		X
El origen y evolución de los recursos naturales	X	
Las actividades económicas presentes en un territorio.	X	