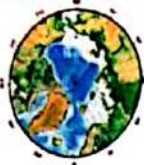

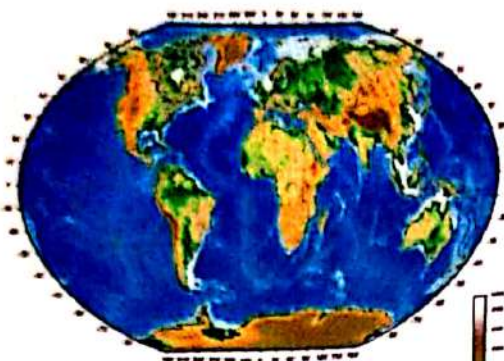


GEOGRAFÍA FÍSICA



La geografía física (conocida en un tiempo como fisiografía, término ahora en desuso) es la rama de la geografía que estudia en forma sistémica y espacial, la superficie terrestre considerada en su conjunto y específicamente el espacio geográfico natural.

Constituye uno de los tres grandes campos de conocimiento geográfico; los otros son la geografía humana cuyo objeto de estudio comprende el espacio geográfico humanizado y la geografía regional que ofrece un enfoque unificado, estudiando los sistemas geográficos en forma integrada.



1 Investiga sobre el objeto de estudio de las siguientes ramas de geografía física.

a. Biogeografía:

Es una disciplina científica que estudia la distribución de los seres vivos sobre la tierra

b. Climatografía:

Descripción numérica por medio de mapas, tablas, diagramas o textos de las componentes del clima en una región

c. Geomorfología:

Es la rama de la geología y geografía que estudia las formas de la superficie terrestre

2 ¿Cuáles son los principales elementos que estructura la geografía física?

Sus principales elementos son el relieve, las aguas terrestres, el clima, la vegetación, la fauna y el suelo.

3 Completa los espacios en blanco con las palabras adecuadas

La geografía física se dedica al estudio de los componentes físicos del planeta, como la Litosfera, atmósfera, hidrósfera y biósfera, así como sus relaciones recíprocas, distribución global y desarrollo en el tiempo. Esto abarca desde la orografía, climatografía, glaciología, oceanografía, Biogeografía y pedología, hasta la paleogeografía y el estudio de los riesgos naturales.

4 ¿Qué estudia la geografía física?

Estudia en forma sistemática y espacial, la superficie terrestre considerada en su conjunto y específicamente, el espacio geográfico natural.

Investiga sobre el origen de la Geografía Política

Los orígenes se hallan en los de la propia Geografía humana, como instrumento del colonialismo y de la expansión económica. Su teoría del poder político mundial, expuesta por primera vez en 1904, se basaba en el concepto del "pivote geopolítico de la Historia".



1 Completa el esquema

GEOGRAFÍA ECONÓMICA

Agentes económicos

Son los actores responsables en la toma de decisiones

Proceso productivo

Es un conjunto de etapas que permiten elaborar un nuevo servicio

producen

Servicios o productos

Sectores de la actividad económica

Primario: extracción y explotación directa de recursos

Madera

Carbon

Petroleo

Secundario: Actividades industriales

Procesar

Procesar

Procesar

Terciario: actividades que ofrecen servicios

Generar electric

Sillas

Gasolina

Cemento

Cuaternario: Investigación científica y tecnología de punta

Dobrar que
Económica

Clasifica los siguientes campos de trabajo de la geografía. Marca con una **X** donde corresponda.

	Geografía económica	Otras ramas de la geografía
Interacciones humanas en el territorio, para la producción	X	
Exclusivamente las economías de la aglomeración		X
La dinámica de la morfología urbana		X
Origen y evolución de los recursos naturales		X
Actividades económicas presentes en un territorio.	X	

Analiza las diferentes interacciones que se dan en el territorio y que deben ser objeto de estudio de la geografía.



- b George Washington
- c Simon Bolivar
- d Johnn F. Kennedy

15. ¿Qué países ayudaron principalmente en la independendia de Estados Unidos?

- a España y Francia
- b Polasia y Rusia
- c Inglaterra y Alemania
- d Italia y Grecia

8

Rejilla de respuestas

	1	2	3	4	5	6	7	8	9	10	11	12	13	14	15
<input type="radio"/> a	<input type="radio"/>	<input checked="" type="radio"/>	<input type="radio"/>	<input checked="" type="radio"/>	<input type="radio"/>	<input checked="" type="radio"/>	<input checked="" type="radio"/>	<input type="radio"/>	<input type="radio"/>	<input type="radio"/>	<input type="radio"/>	<input checked="" type="radio"/>	<input type="radio"/>	<input type="radio"/>	<input checked="" type="radio"/>
<input type="radio"/> b	<input checked="" type="radio"/>	<input type="radio"/>	<input type="radio"/>	<input type="radio"/>	<input checked="" type="radio"/>	<input type="radio"/>	<input type="radio"/>	<input type="radio"/>	<input type="radio"/>	<input type="radio"/>	<input type="radio"/>	<input type="radio"/>	<input type="radio"/>	<input checked="" type="radio"/>	<input type="radio"/>
<input type="radio"/> c	<input type="radio"/>	<input type="radio"/>	<input checked="" type="radio"/>	<input type="radio"/>	<input type="radio"/>	<input type="radio"/>	<input type="radio"/>	<input checked="" type="radio"/>	<input type="radio"/>	<input type="radio"/>	<input type="radio"/>	<input type="radio"/>	<input type="radio"/>	<input type="radio"/>	<input type="radio"/>
<input type="radio"/> d	<input type="radio"/>	<input type="radio"/>	<input type="radio"/>	<input type="radio"/>	<input type="radio"/>	<input type="radio"/>	<input type="radio"/>	<input type="radio"/>	<input checked="" type="radio"/>	<input checked="" type="radio"/>	<input checked="" type="radio"/>	<input type="radio"/>	<input type="radio"/>	<input type="radio"/>	<input type="radio"/>

