

UBICACIÓN DE COLOMBIA EN EL MUNDO

Seriales

COLOMBIA EN EL MUNDO

Posición astronómica de Colombia

La posición astronómica permite localizar un lugar en la superficie del planeta tierra, se establece fijando su latitud y su longitud (meridianos y Paralelos).

La posición astronómica se refiere a la ubicación del país, teniendo en cuenta los meridianos y los paralelos, es decir, la última parte del territorio en los cuatro puntos cardinales, de acuerdo a las coordenadas geográficas, estas se miden en grados, minutos y segundos. Por ejemplo $77^{\circ} 25' 35''$.

• El punto extremo de Colombia al norte es Punta Galinas con $12^{\circ} 26' 46''$. Latitud norte en la Guajira.

• Al sur el punto extremo es la desembocadura del río San Antonio con $4^{\circ} 12' 30''$, donde la quebrada desemboca en el río Amazonas. Latitud sur, en el Amazonas.

• Al oriente es la Isla de San José en el Río Negro con $80^{\circ} 50' 54''$. Frente a la Piedra del Cocuy en el departamento de Guanía. Límite común entre Colombia, Brasil y Venezuela. Longitud oriental.

• Al occidente Cabo Manglares en el departamento de Nariño con $79^{\circ} 02' 33''$. Longitud occidental, donde el río Mira desemboca en el Océano Pacífico. Longitud occidental.



1 Observa el siguiente mapa y responde.

2 ¿Cuáles son los puntos externos del territorio colombiano según la latitud?

Punta Galinas y Cabo Manglares

3 ¿Cuáles son los puntos extremos del territorio colombiano según longitud?

Guajira

escriba una historia en la que cuentes cómo es tu vida en el piso térmico frío y cómo fue tu experiencia cuando fuiste de paseo a otro piso térmico

Fui de viaje a Antigua, hacia mucho calor y
fui a la playa, la arena estaba
caliente, hacía mucho calor y luego me fui, el
piso del hotel estaba caliente también habían muchos
gente.

La noche aquí en Bogotá hace frío y casi
no tenemos mangito dentro de nuestras
casas por que es el piso térmico frío.

1. Escribe el nombre de cinco departamentos y sus capitales.
Luego ubícalas en el mapa.

de Suramérica:
Buenos Aires, Rosario, Córdoba,
Mendoza, Tucumán, Salta,
Córdoba, Tucumán, Salta

2. Ubica y escribe el nombre del lugar donde vives.

3. Ubica y colorea dos distritos con ríos importantes. Escribe sus nombres.

4. Consulta la ubicación de los territorios indígenas y colóralos con verde.



¿Cómo se llama el país donde vives?

Colombia

¿Cuál es el departamento donde vives?

Cundinamarca

¿Sabes por qué se dice que Colombia es el país más septentrional de América del Sur?

Colombia ocupa la parte septentrional de América del Sur, y lo comprende un párrafo bajo la latitud de los cerros debido a su clima tropical este intercalado por el mar Caribe, como ocurre particularmente en las cordilleras de los Andes, esto se debe en gran medida a que pasan de norte a sur.

Organiza las letras y encontrarás palabras relacionadas con la ubicación y extensión de Colombia.

- | | | |
|------------|--------------|------------|
| seabst | erterorala | ametrarls |
| sevela | Teurtoatules | solonevca |
| placornhao | netacentrl | nórtices |
| mlphéago | continental | est-186-06 |

Relaciona los países con los que limita Colombia con su ubicación límite.



RELIGIÓN EN LA ÉPOCA COLONIAL

Sociedad

La iglesia católica cristianizó y evangelizó a la mayoría de los indígenas, a través de diferentes estrategias. Los religiosos católicos tuvieron temor por las prácticas y creencias rituales de los indígenas y sobre todo de los africanos.

Por esta razón la Iglesia a través del Tribunal de la Inquisición persiguió y castigó a los paganos.



Imagen de una iglesia de San Juan de los Rios, en el departamento de Boyacá.



Virgen de la Inmaculada Concepción.

Las fiestas de la religión cristiana eran:

Para estas fiestas se preparaban coros, procesiones, vestidos, representaciones, refrescos, comidas especiales, arreglos de flores y frutas. Las iglesias y los conventos católicos fueron las primeras construcciones fuertes y duraderas en las ciudades. En la actualidad se conserva la arquitectura de estas construcciones, las esculturas y las pinturas coloniales.

Mes	Fiesta cristiana
En marzo e abril	La Semana Santa
En junio	El Corpus Christi y la fiesta de San Juan
En diciembre	La Navidad



1 Señala las actitudes que crees que fueron más frecuentes en la Colonia de los religiosos con los indígenas

- a. Respetaran las creencias de los indígenas.
- b. Toleraran las creencias de los africanos esclavizados.
- c. Discutieran con ellos para tratar de convencerlos.
- d. Impusieron por la fuerza sus creencias.
- e. Se interesaron por lo que pensaran los indios, siempre y cuando les dieran oro.

El
curran
ne para
esa, con
continú
real se
dómic
moneda

reses
yón. In
ca, la
a, y los
cobre
y de 2
marca

1. ¿Qué se utilizó al inicio de la época colonial en lugar de la moneda?
Se usó el deceval.

2. Completa los espacios en blanco de acuerdo con lo visto en clases.
Hasta 1820 Colombia utilizó el real colonial español
algunos de los cuales se acuñaron en Bogotá y Papayán. Después de
1820, se hicieron las emisiones específicamente para Colombia, en virtud de
los diversos nombres que utiliza el estado.

Durante la época colonial española, monedas de plata de 1/4, 1/2, 1, 2, 4 y
8 reales y monedas de oro de 1, 2, 4 y 8 escudos
fueron acuñadas en Bogotá y Papayán, la última de las cuales se produjeron en
1820.

3. Investiga y copia a partir de que fecha se comenzó a utilizar el peso como
moneda colombiana. Explica brevemente.
Fue en el año 1810

Sociales

LA HISTORIA DE LA MONEDA EN LA ÉPOCA COLONIAL

Hasta 1800 Colombia usó el real colonial español, algunos de los cuales se acuñaron en Bogotá y Popayán. Después de 1800 se hicieron las emisiones españolas en Colombia, en virtud de los diversos nombres que utilizó el estado. En 1820, el peso colombiano, un valor de 8 reales, se convirtió en la principal unidad de la moneda. El real colonial circuló sobre la octava parte de un peso hasta 1847, cuando un nuevo real fue introducido con un valor de una décima parte de un peso y se subdividió en 10 partes de real. Este nuevo real cambió su nombre por el Décimo en 1853, aunque las monedas denominadas en reales fueron emitidas de nuevo en 1869-1862 y 1880.

Durante la época colonial española, monedas de plata de 14, 1/2, 1/2, 1/2 y 1/2 y monedas de oro de 1, 2, 4 y 8 escudos fueron acuñadas en Bogotá y Popayán. La última de las cuales se produjeron en 1800. Durante la guerra de independencia, emisiones regionales fueron realizadas por realistas en Popayán y Santa Marta, independentistas en Cartagena y Cundinamarca. Popayán emitió monedas de plata de 1/2, 2 y 8 reales. Santa Marta emitió monedas de cobre de 1/4 y 1/2 reales y plata de 1/2, 2 y 8 reales. Cartagena emitió monedas de cobre de 1 y 2 reales, y Cundinamarca emitió monedas de plata de 14, 1/2, 1 y 2 reales entre 1820 y 1823.

Las Provincias Unidas de Nuevo Granada emitió monedas de plata de 1/2, 1/2 y 8 reales entre 1819 y 1822. Estos fueron seguidos por las monedas de la República de Colombia, hechas de plata y con valores de 14, 1/2, 1 y 8 reales, y de oro de 1 peso, 1/2, 4 y 8 escudos.



1 ¿Cómo se llamaba la moneda de la época colonial? ¿Hasta qué año se utilizó?

La moneda que se usaba era el peso y lo usaron hasta el año 1817.

2 ¿Qué se utilizó a...

Se usó...

3 Completa los e...

Hasta 1820 Co...

algunos de los cua...

1820...

las diversas...

Durante la época...

8 reales...

fueron acuñadas...

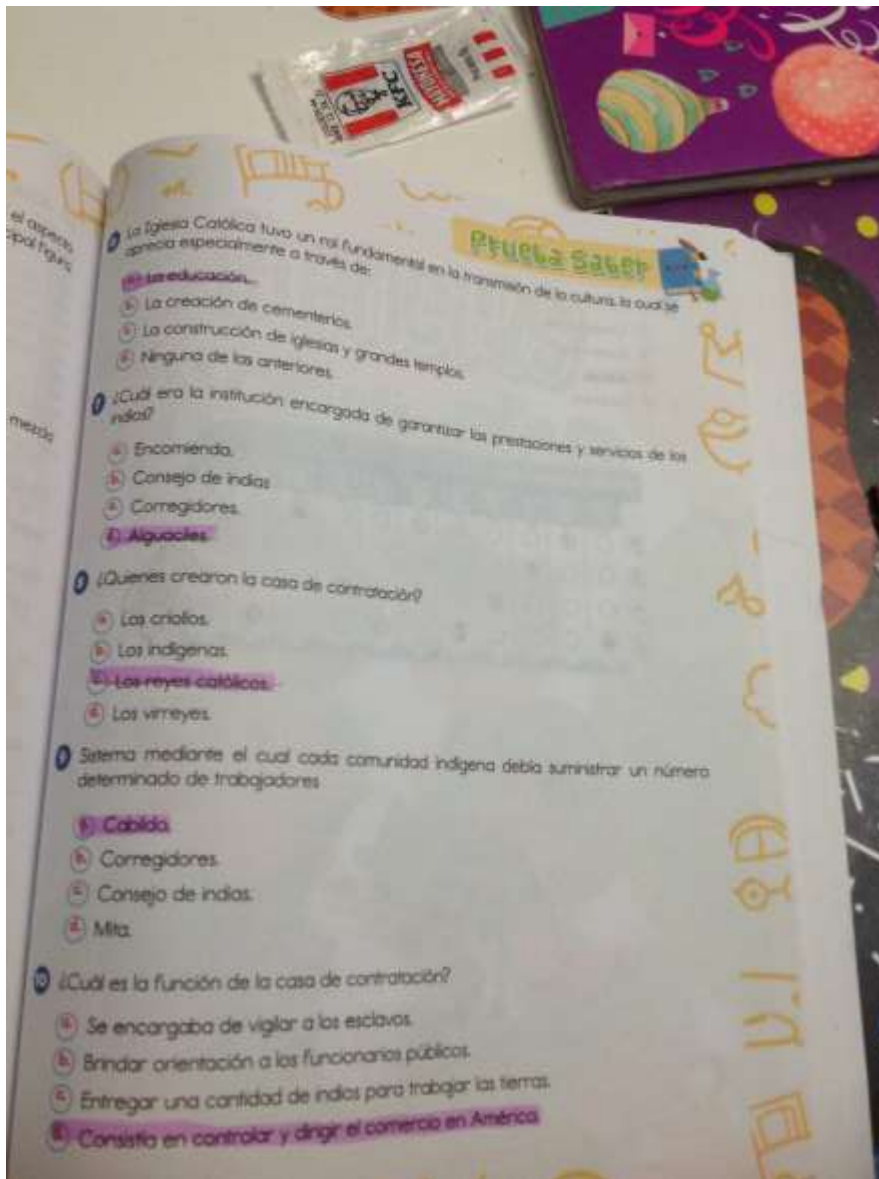
1820...

4 Investiga y moneda col...

Fue en...

Prueba Saber

1. La Iglesia durante la colonia juega un papel muy importante sobre todo en el aspecto de concentración sobre el trato al indígena, en el siglo XVII la principal institución fue:
- A. Luis de Valdivia
 - B. Pedro de Valdivia
 - C. Bartolomé de las Casas
 - D. Tomas Muniz de Pando
2. El mestizaje fue un proceso que se desarrolla en toda América y se debió a la mezcla racial entre:
- A. Blanco y Negro
 - B. Blanco y Mulato
 - C. Indígena y Negro
 - D. Indígena y Blanco
3. El periodo histórico posterior a la conquista se conoce como:
- A. Restauración
 - B. Colonia
 - C. Asentamiento prehispánico
 - D. Independencia
4. La principal autoridad residente en América es él:
- A. Rey
 - B. Virrey
 - C. Gobernador
 - D. Consejo de Indias
5. La autoridad encargada del comercio entre España y América (aduana) es:
- A. Rey
 - B. Gobernador
 - C. Consejo de Indias
 - D. Casa de la contratación
6. La Iglesia Católica aprueba especies:
- A. La educación
 - B. La creación
 - C. La construcción
 - D. Ninguna de las anteriores
7. ¿Cuál era la moneda de los indios?
- A. Encasme
 - B. Consejo de Indias
 - C. Corregidor
 - D. Alguacil
8. ¿Quiénes crearon el sistema de mita?
- A. Los criollos
 - B. Los indígenas
 - C. Los reyes
 - D. Los virreyes
9. Sistema mercantilista determinado por:
- A. Cédulas
 - B. Corregidores
 - C. Consejos de Indias
 - D. Mita
10. ¿Cuál es la función principal de la Casa de la Contratación?
- A. Se encarga de la recaudación
 - B. Brindar apoyo
 - C. Entregar
 - D. Controlar el comercio



Completa el siguiente mapa conceptual.

Religión en la época colonial

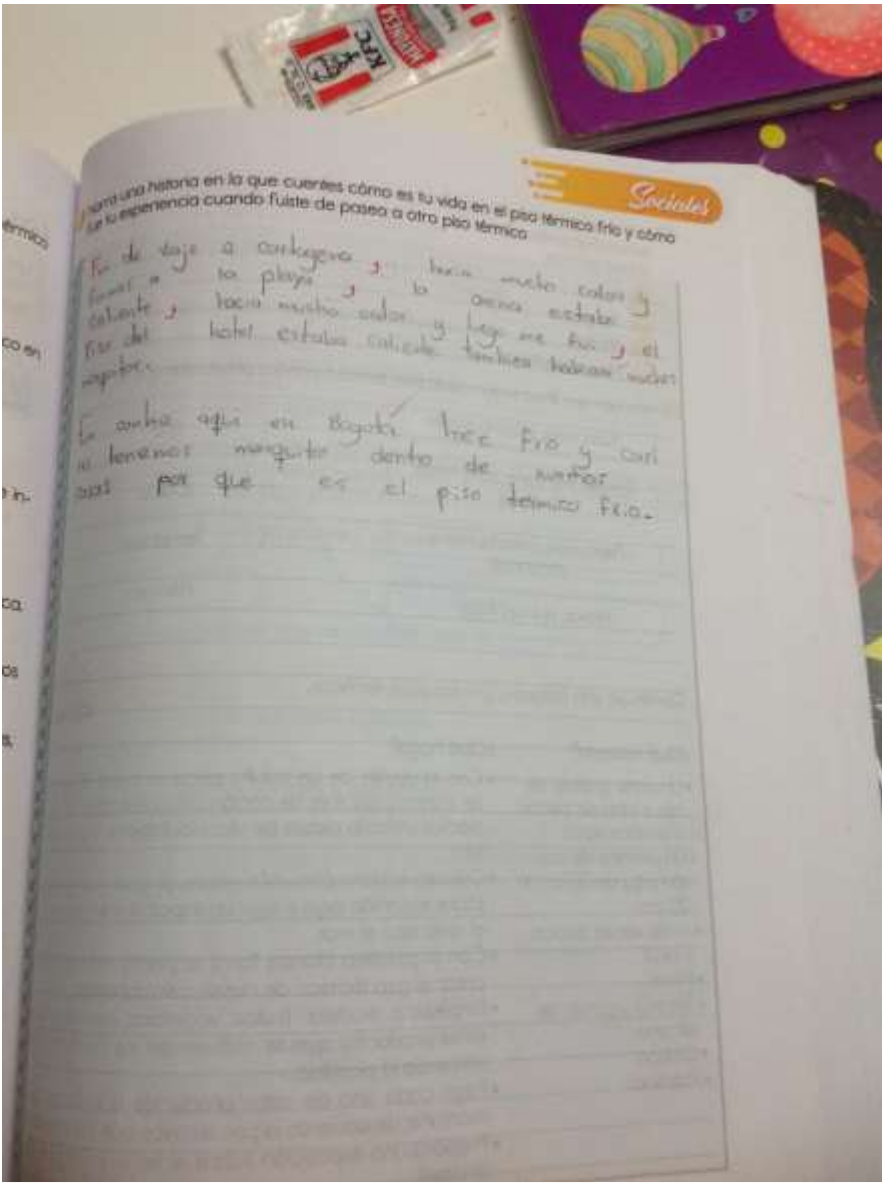
se caracterizó por

cristianizar y
Evangelizar
a los
Indígenas

tenían temor de
que... murieran los
negros o indígenas

castigar a los
Indígenas o africanos
por sus
creencias
rituales

fiestas basadas en
Corros, Candelas
Procesiones
Veredas
Representaciones
Arreglos de Flores

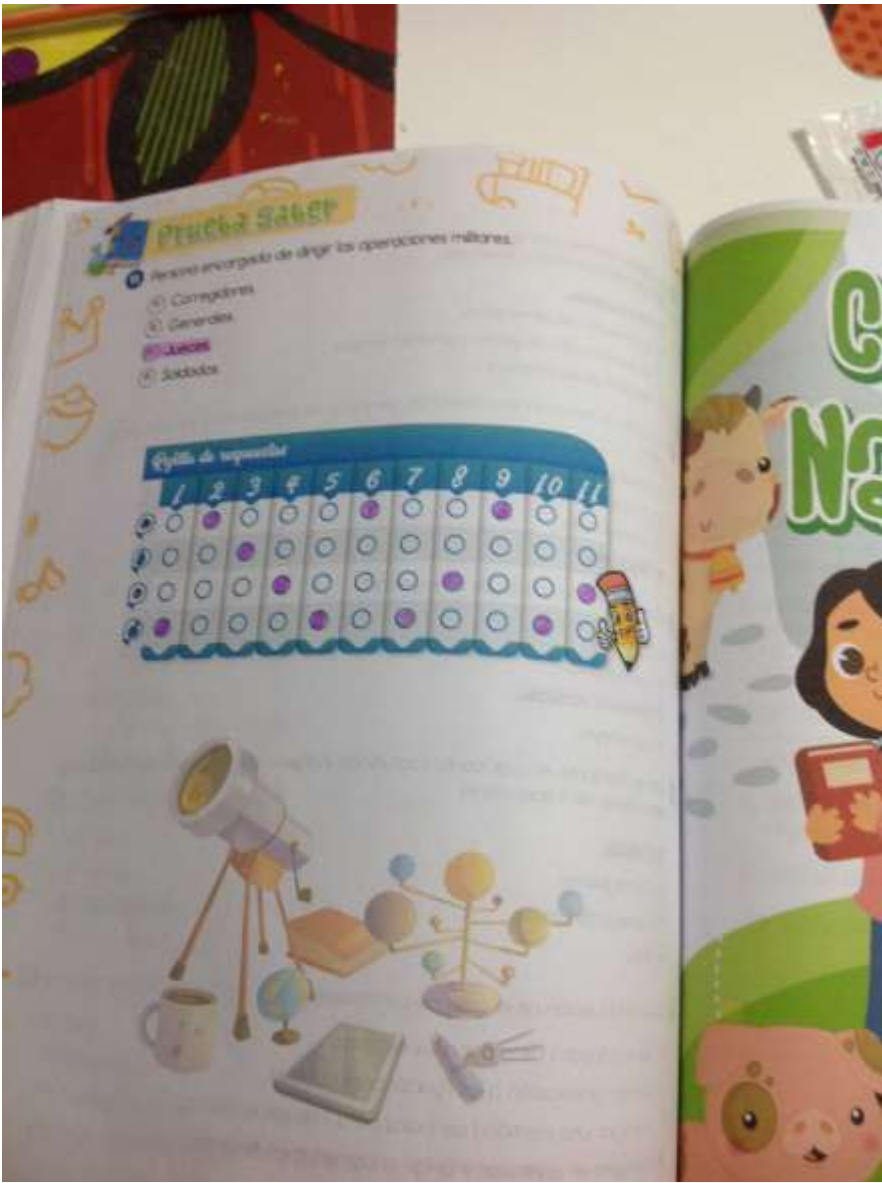


... como una historia en la que cuentes cómo es tu vida en el piso térmico frío y cómo
... de tu experiencia cuando fuiste de paseo a otro piso térmico

Sociales

Fu de viaje a Cartagena, hacia mucho calor y
fueron a la playa, lo orens estaba
caliente, hacia mucho calor y luego me fui, el
piso del hotel estaba caliente tambien habian much
gente.

En otra que en Bogota hacia frio y casi
ni tenemos mangito dentro de winter
por que es el piso térmico frío.



1. Julián se levantó esta mañana y observó por la ventana una neblina espesa. Estaba haciendo mucho frío y el viento soplabá fuerte. Julián se encaminó al piso térmico.
- 1 Frio
 - 2 Templado
 - 3 Paramo
 - 4 Nieves perpetuas

2. Une con una línea según cada piso térmico con los productos que se cultivan.



Construye una maqueta con los pisos térmicos.



¿Qué necesito?

- Un cono grande de hilo o lana de cartón o plástico vacío.
- Un pedazo de cartón paja de 20 cm. X 20 cm.
- Vinilo verde, blanco y azul.
- Pincel.
- Silicona y pistola de silicona.
- Colbón.
- Plastilina.

¿Qué hago?

- Con la ayuda de un adulto pega el cono al pedazo de cartón paja, si es de cartón utiliza el colbón, si es de plástico utiliza la pistola de silicona. Espera a que seque bien.
- Colorea el cono con vinilo verde, al igual que lo harás sobre el cartón paja y deja un espacio para pintar con el vinilo azul el mar.
- Con la plastilina blanca forra la punta del cono para crear el piso térmico de nieves permanentes.
- Empieza a modelar frutas, vegetales, cereales, entre otros productos que se cultivan en los pisos térmicos utilizando la plastilina.
- Pega cada uno de estos productos a lo largo de la montaña, de acuerdo al piso térmico que correspondan.
- Prepara una exposición sobre el tema y ¡Sorprende a la clase!

1. La costa de nuestro país.
La ciudad que se ubica en Sabana de Bogotá.
Cartagena.

2. El cambio de clima.
La ubicación en la cordillera de la Real.
Tiene alturas de 1500 m.
Está ubicada en el departamento de Boyacá.

3. Colombia tiene un clima cálido. Gracias a su geografía, plantas y animales.

4. De acuerdo a la altitud, el clima puede ser:
Desierto
Frio

5. Las ventajas de tener montañas:
• Tener montañas.
• Poseer variedad de climas.
• La gran variedad de biodiversidad.
• Tener gran belleza.

6. Lee el texto y responde.
Colombia gracias a su geografía de los Andes que desde los más altos picos tiene una gran diversidad.

• Posee la gran variedad de climas y ancho tipo de clima.

La costa de nuestro país se caracteriza por tener climas a lo largo de todo el año.

La ciudad que tiene esta característica es:
Sabana de Bogotá
Cartagena

Pasto
Medellín

El cambio de clima en Colombia se debe a:

- La ubicación en el planeta.
- La cantidad de rayos solares que recibe.
- Tiene alturas diferentes.
- Está ubicada en Latinoamérica.

Colombia tiene una gran variedad de climas, desde el más frío hasta el más caliente. Gracias a su diversidad geográfica, en el páramo de Sumapaz crecen plantas y animales específicos para la zona.

De acuerdo al texto las plantas y animales de la zona se adaptan al:

Deserto
Frio

Calor
Sabana

Las ventajas por tener una variedad de clima es:

- Tener montañas.
- Poseer varios climas.
- La gran variedad de productos agrícolas.
- Tener gran población.

Lee el texto y escribe las ventajas y desventajas.

Colombia gracias a su posición geográfica en el mundo y por la gran cordillera de las Andes que pasa a lo largo y ancho del país, presenta todo tipo de climas desde los más tropicales y cálidos hasta los más fríos. Es por esto que existe mucha diversidad en cuanto a la flora y la fauna.

Ventajas	Desventajas
- Hace la cordillera de las Andes que pasa a lo largo y ancho del país posee todo tipo de clima	- Cambios de clima repentinos y exageración sobre ellos