

Región Amazonía

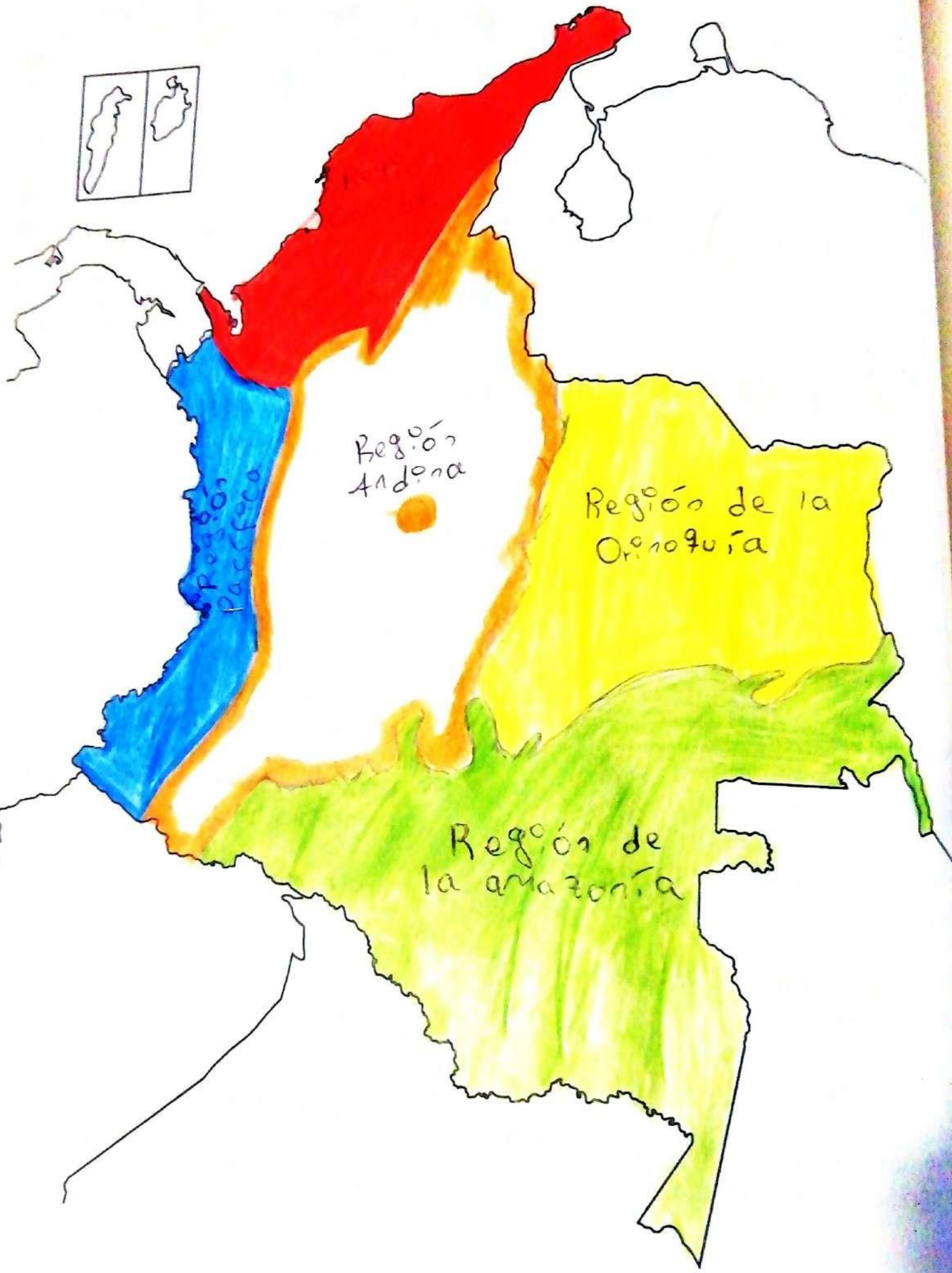
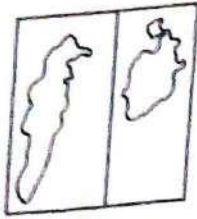
Comprende los departamentos de:
 Amazonas - Leticia, Putumayo - Mocoa,
 Guainía - Puerto Inírida, Guaviare - San José
 de Guaviare, Caquetá - Florencia, Vaupés -
 Mitú. Tiene una superficie de 483.119 km²
 Ciudades: Florencia, Leticia, Mitú, Mocoa,
 Inírida.
 Población: 264 945 habitantes
 Límites geográficos: Norte: Orinoquía; Sur:
 Ecuador, Perú y Brasil; Occidente: Andes;
 Oriente: Brasil y Venezuela
 Clima: Tropical húmedo y Monzónico.



D Relaciona la información de la Columna A con la información de la columna B.

- | | | |
|---|---|---|
| a | Región Caribe | Es la región más poblada de Colombia |
| b | Región insular | La mayor parte de la población es afrocolombiana. |
| c | Región del Amazonas | La economía se basa en el turismo, agricultura, minería y ganadería. |
| d | Región del Pacífico | Comprendida por San Andrés y Providencia y Santa Catalina. |
| e | Región Orinoquía | Su clima es tropical húmedo y monzónico. |
| f | Principales ciudades de la región del Pacífico. | Región del Caribe |
| g | Magdalena, Cauca, Sinú, Atrato son ríos que pertenecen a... | Región del Pacífico |
| h | Región Andina | Comprendida por los departamentos del meta, Canare, Arauca y Vichada. |
| i | Posee una inmensa riqueza ecológica, hidrográfica, floral y minera. | Tumaco, Buenaventura, Quibdó. |

2 Localiza en el mapa
con un color diferente.



Región
Pacifico

Región
Andona

Región de la
Orinoquia

Región de
la amazonia

Completa el siguiente cuadro.

DEPARTAMENTO	CAPITAL	REGIÓN NATURAL
Meta	Villavicencio	Orinoquía
Guajira	Riohacha	Caribe
Cundinamarca	Bogotá	Andina
Vichada	Puerto carreño	Orinoquía
Córdoba	Montería	Caribe
Santander	Bucaramanga	Andina
Nariño	Pasto	Andina
Amazonas	Leticia	Amazónica
Huila	Neiva	Andina
Sucre	Sincelejo	Caribe
Boyacá	Tunja	Andina
Valle del Cauca	Calí	Pacífico
Antioquia	Medellín	Andina
Arauca	Arauca	Orinoquía
Chocó	Quibdó	Andina
Norte de Santander	Cúcuta	Andina
Atlántico	Barranquilla	Caribe
Casanare	Yopal	Orinoquía
Caldas	Manizales	Andina
Tolima	Ibagué	Andina
Bolívar	Cortogena de indias	Caribe
Putumayo	Mocoa	Amazónica
Guainía	Inírida	Amazónica
Cesar	Valledupar	Caribe

4 ¿Cuál es la región más húmeda de Colombia?

- a Región Amazonía c Región Pacífica
 b Región Andina d Región Caribe

5 ¿Cuál es la región más poblada de Colombia?

- a Región Amazonía c Región Pacífica
 b Región Andina d Región Caribe

Extensión

Tiene una superficie de 2.070.408 km², de los cuales 1.141.748 km² corresponden a su territorio continental y los restantes 928.660 km² a su extensión marítima. Es el único país sudamericano que tiene costas en el Océano Pacífico y en el mar Caribe. El territorio colombiano, también comprende el archipiélago de San Andrés y Providencia, diseminados en el mar Caribe, cuyas islas principales son las de San Andrés, Providencia y Santa Catalina. Adicionalmente, en el Caribe se localizan cerca del litoral, la isla Fuerte y los archipiélagos de San Bernardo y del Rosario; así como las de Barú y Tierrabomba, próximas a Cartagena, las cuales se encuentran unidas al continente. Además en el Océano Pacífico se encuentra la isla de Malpelo así como, las islas Gorgona y Gorgonilla más próximas a la línea costera.



Límites

Colombia cuenta con 6.342 km de fronteras terrestres. Limita por el oriente, con Venezuela y Brasil; por el sur, con Ecuador y Perú; por el occidente, con el océano Pacífico; por el noroccidente, con Panamá; y por el norte, con el mar Caribe. También posee límites marítimos con República Dominicana, Haití, Jamaica, Honduras, Nicaragua y Costa Rica. Las costas sobre dos océanos le han permitido al país establecer puertos de intercambio comercial con muchos países del mundo, además de la posibilidad de la navegación y la explotación de riquezas marítimas. Colombia es paso obligado de rutas aéreas que comunican las tres Américas.



D Busca las palabras en la siguiente sopa de letras.

C	O	L	O	M	B	I	A	A	R
S	D	U	L	T	U	M	S	X	E
Q	R	B	I	C	Y	O	A	Z	L
C	L	I	M	A	D	N	R	F	I
T	Y	C	I	Z	X	T	E	L	E
G	H	A	T	X	C	A	T	R	Y
G	H	C	E	X	Z	Ñ	N	L	E
B	T	I	S	N	I	A	O	K	U
O	P	O	W	D	G	S	R	H	S

Colombia

Ubicación

Relieve

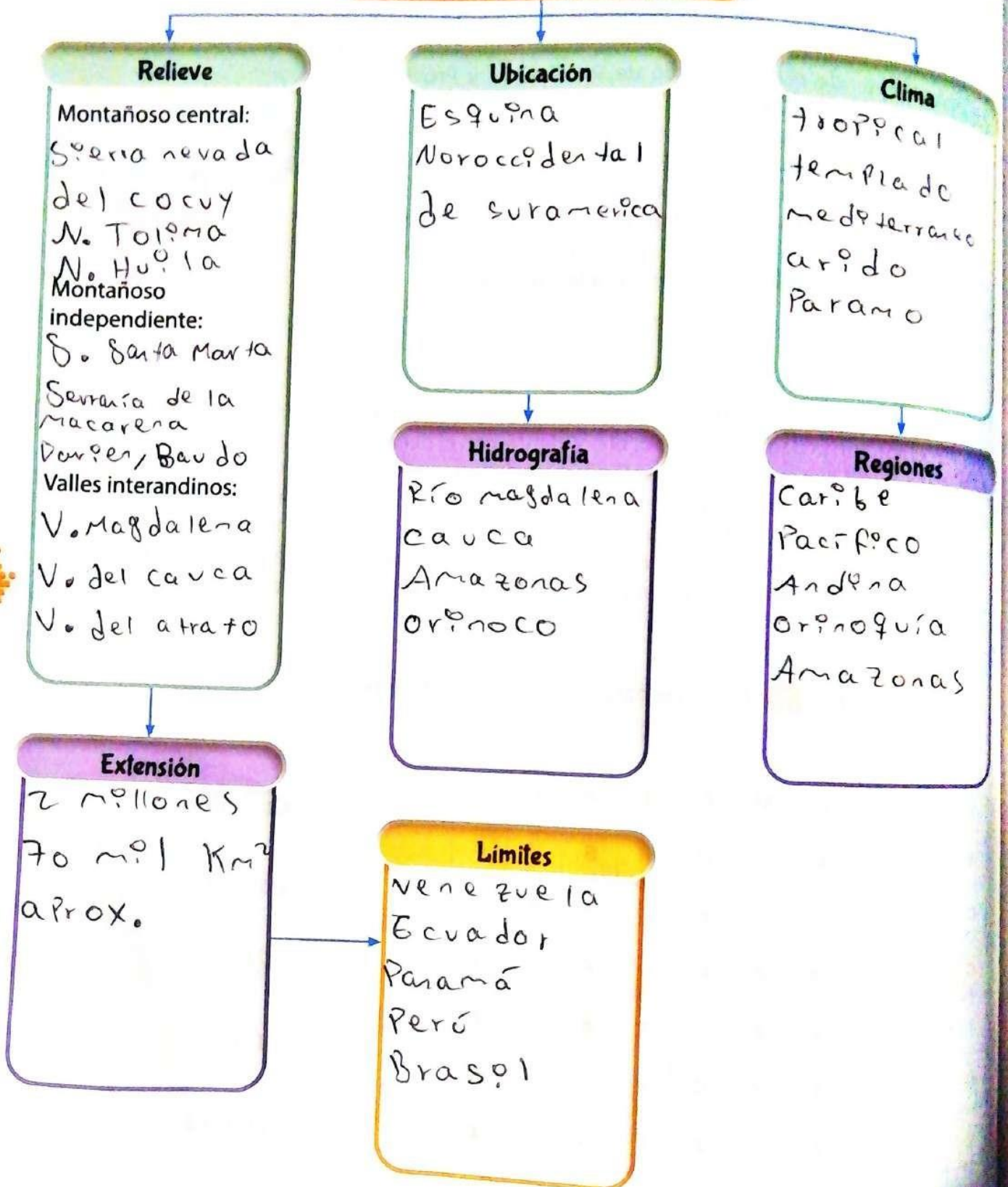
Clima

Límites

Montañas

2 Completa el siguiente mapa conceptual

Características físicas de Colombia



Colombia se encuentra al noroccidente de América del Sur y limita:

- a Al oriente, con: Venezuela
- b Al sur, con: Perú
- c Al occidente con: Ecuador
- d Al norte con: Panamá

Escribe el nombre de los océanos que bordean a Colombia.



5 Completa el siguiente cuadro comparativo.

REGIÓN NATURAL	ASPECTO FÍSICO O RELIEVE
Región Caribe	Presenta un relieve donde predomina la planicie
Región Andina	Es templado y montañoso caracterizado por temperaturas bajas
Región Orinoquía	Presenta un relieve plano con ondulaciones y pocas elevaciones
Región Pacífica	Recorrida por caudalosos y profundos ríos, serranías de mediana altura
Región Amazónica	Conformado por una serie de colinas, que se originan en forma de sierra